

Annex No. 1

Population Estimates (000) تقديرات السكان
2006 - 2010

المجموع	إناث	ذكور	السنة
Total	Females	Males	Year
36297	18004	18293	2006
37239	18478	18761	2007
39154	19080	20074	2008*
40522	19769	20573	2009**
41806	20416	21390	2010

Source: Central Bureau of Statistics المصدر: الجهاز المركزي للإحصاء

* Census 2008

* تعداد ٢٠٠٨

**Justified

**معدلة

Population Estimates (000) تقديرات السكان



Annex No. 2

توزيع السكان حسب الولاية
Population Distribution By State 2008

State	النسبة %	السكان بالآلاف Population (000)	الولاية
SUDAN	100	39154	السودان
States	78.9	30894	الولايات الشمالية
Northern	1.8	699	الشمالية
Nahr Alnil	2.9	1120	نهر النيل
Red Sea	3.6	1396	البحر الاحمر
Algedarif	3.4	1348	القضارف
Kassala	4.6	1789	كسلا
Khartoum	13.5	5274	الخرطوم
Algezira	9.1	3575	الجزيرة
Sinnar	3.3	1285	سنار
White Nile	4.4	1730	النيل الأبيض
Blue Nile	2.1	832	النيل الأزرق
N. Kordofan	7.5	2920	ش. كردفان
S. Kordofan	3.6	1406	ج. كردفان
N. Darfur	5.4	2113	ش. دارفور
W. Darfur	3.3	1308	غ. دارفور
S. Darfur	10.5	4093	ج. دار فور
States	21.1	8260	الولايات الجنوبية
Upper Nile	2.5	964	أعالي النيل
Jonglei	3.5	1358	جونقلي
Unity	1.5	585	الوحدة
Warap	2.5	972	واراب
N. Bahr ElGhaza	1.8	720	ش. بحر الغزال
W. Bahr ElGhaza	0.9	333	غ. بحر الغزال
Lakes	1.8	695	البحيرات
W. Equatoria	1.6	619	غ. الاستوائية
Central Equatoria	2.8	1103	الاستوائية الوسطى
E. Equatoria	2.3	906	ق. الاستوائية

Source : Central Bureau of Statistics
Population Census 2008

المصدر: الجهاز المركزي للإحصاء
التعداد السكاني ٢٠٠٨

Annex No. 3

تقديرات توزيع السكان حسب الولاية ٢٠٠٩

Estimates of Population Distribution By State 2009

State	النسبة %	السكان بالآلاف Population (000)	الولاية
SUDAN	100	40522	السودان
States	78.72	31899	الولايات الشمالية
Northern	1.78	721	الشمالية
Nahr Alnil	2.86	1158	نهر النيل
Red Sea	3.23	1308	البحر الاحمر
Algedarif	4.49	1821	القضارف
Kassala	3.50	1419	كسلا
Khartoum	13.61	5515	الخرطوم
Algezira	9.16	3710	الجزيرة
Sinnar	3.31	1340	سنار
White Nile	4.43	1796	النيل الأبيض
Blue Nile	2.12	858	النيل الأزرق
N. Kordofan	7.29	2954	ش. كردفان
S. Kordofan	3.94	1598	ج. كردفان
N. Darfur	5.28	2140	ش. دارفور
W. Darfur	3.33	1349	غ. دارفور
S. Darfur	10.39	4211	ج. دار فور
		8623	الولايات الجنوبية

Source : Central Bureau of Statistics

المصدر: الجهاز المركزي للإحصاء

Annex No. 4

تقديرات توزيع السكان حسب الولاية ٢٠١٠

Estimates of Population Distribution By State 2010

State	النسبة %	السكان بالآلاف Population (000)	الولاية
SUDAN	100	41806	السودان
States	78.55	32923	الولايات الشمالية
Northern	1.77	741	الشمالية
Nahr Alnil	2.85	1192	نهر النيل
Red Sea	3.15	1317	البحر الاحمر
Algedarif	4.57	1909	القضارف
Kassala	3.58	1495	كسلا
Khartoum	13.77	5758	الخرطوم
Algezira	9.20	3845	الجزيرة
Sinnar	3.34	1396	سنار
White Nile	4.47	1867	النيل الأبيض
Blue Nile	2.11	882	النيل الأزرق
N. Kordofan	7.14	2986	ش. كردفان
S. Kordofan	3.95	1650	ج. كردفان
N. Darfur	5.17	2163	ش. دارفور
W. Darfur	3.33	1393	غ. دارفور
S. Darfur	10.36	4330	ج. دار فور
States	21.45	8883	الولايات الجنوبية

Source : Central Bureau of Statistics

المصدر: الجهاز المركزي للإحصاء

Annex No. 5

مؤشرات ديموغرافية واجتماعية مختارة

Selected Demographic and Social Indicators

A Demographic Indicators	المؤشر Indicator	أ المؤشرات الديموغرافية
Population Growth Rate: 1993 - 2008	2.8	معدل النمو السنوي للسكان: ١٩٩٣م - ٢٠٠٨م
Urban Population (% of total Pop.) - 2008	29.8	نسبة سكان الحضر من جملة السكان - العام ٢٠٠٨م
Population Aged (5-24) (% of total Population) - 2008	47.38	نسبة السكان عمر (٥-٢٤) من جملة السكان - العام ٢٠٠٨م
Pop. Under 15 years of age (% of total Population) - 2008	42.61	نسبة السكان دون ١٥ سنة من العمر من جملة السكان - العام ٢٠٠٨م
Pop. Under 5 years of age (% of total Population) - 2008	14.9	نسبة السكان دون سن الخامسة من جملة السكان - العام ٢٠٠٨م
Population 60 + (% of total Population) - 2008	5.2	نسبة السكان عمر ٦٠ سنة فأكثر من جملة السكان - العام ٢٠٠٨م
Life Expectancy at Birth - 2008	57.1	سنوات حياة الفرد المتوقعة عند الميلاد - العام ٢٠٠٨م
Dependency Ratio - 2008	85.1	نسبة الإعالة - العام ٢٠٠٨م
Prevalence of overweight -2010 (N.States)	12.6	نسبة الاطفال دون الخامسة ناقصي الوزن - العام ٢٠١٠م (الولايات الشمالية)
Infant Mortality Rate - 2010 (per 1000 Live Birth-N.States)	32.9	معدل وفيات الرضع - العام ٢٠١٠م (لكل ألف ولادة حية-الولايات الشمالية)
Under 5 years Mortality Rate - 2010 (per 1000 Live Birth)	78.5	معدل وفيات الأطفال دون سن الخامسة - العام ٢٠١٠م (في كل ألف ولادة حية - الولايات الشمالية)
Maternal Mortality Rate - 2010 (per 100000 Birth- N.States)	215.6	معدل وفيات الأمهات - العام ٢٠١٠م (في كل مائة ألف ولادة-الولايات الشمالية)
Total Fertility Rate - 2008	3.9	معدل الخصوبة الكلية - العام ٢٠٠٨م
Females (age 15-49) who have ever heard of HIV/AIDS (%) - 2010(N.States)	60.3	الإناث عمر (١٥-٤٩) اللاتي سبق لهن السماع عن فيروس نقص المناعة البشرية (الإيدز) (%): ٢٠١٠م (الولايات الشمالية)
Female headed households - 2008 (% of total households)	28.61	ارباب الاسر من النساء - العام ٢٠٠٨م (النسبة من جملة الاسر)
Average household size (Persons) - 2008	5.7	متوسط حجم الاسرة (بالأفراد) - العام ٢٠٠٨م
Poverty Headcount rate Percentage of Population below the National Poverty line - 2009	46.5	نسبة الأسر التي تعيش تحت حد الفقر من السكان - العام ٢٠٠٩م
Percentage of food insecure households (Poor Food Consumption) - 2009	17.0	نسبة الأسر التي لديها امن غذائي العام ٢٠٠٩م

Annex No. 6

مؤشرات ديموغرافية واجتماعية مختارة
Selected Demographic and Social Indicators

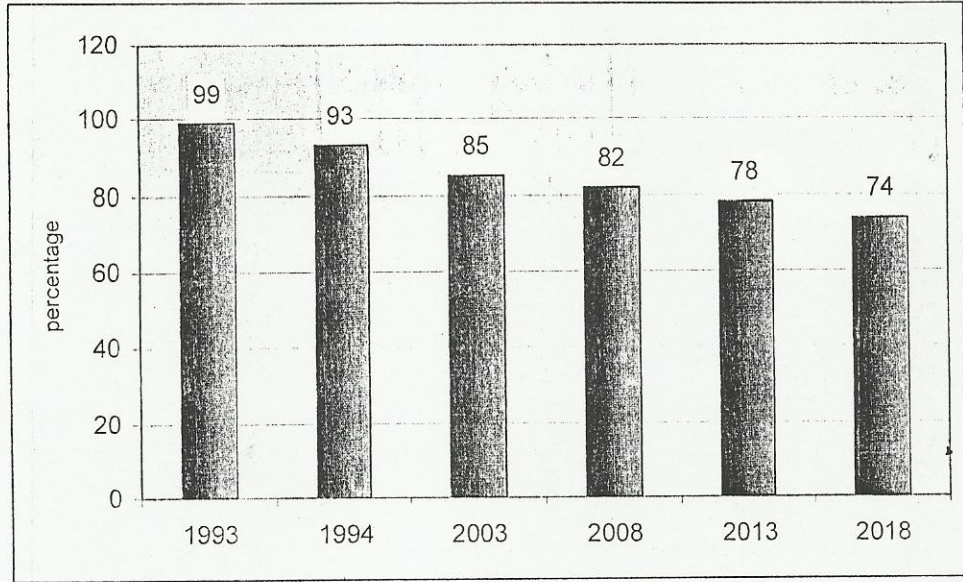
<u>B Social Indicators</u>	المؤشر Indicator	<u>ب المؤشرات الاجتماعية</u>
Literacy rate (age 6+) (% Of Pop. Age 6 & above) - 2008 Males Females Both Sexes	57.7 45.4 51.6	نسبة الذين يقرأون ويكتبون من السكان (٦ سنوات فما فوق) - ٢٠٠٨ م الذكور الإناث الجنسين
Literacy rate (age 15+) (% Of Pop. Age 15 & above) - 2008 Both Sexes	50.2	نسبة الذين يقرأون ويكتبون من السكان عمر (١٥ سنة فأكثر) - ٢٠٠٨ م الجنسين
Literacy rate (% of pop. age 15 - 24) - 2008 Males Females Both Sexes	66.0 56.1 61.0	نسبة الذين يقرأون ويكتبون من السكان عمر (١٥-٢٤) - ٢٠٠٨ م الذكور الإناث الجنسين
Rate of females to males in basic education - 2010 (N.States)	0.9	معدل الإناث الى الذكور في مرحلة الاساس - ٢٠١٠ م الولايات الشمالية
Rate of females to males in secondary education - 2010 (N.States)	1.1	معدل الإناث الى الذكور في المرحلة الثانوية - ٢٠١٠ م الولايات الشمالية
Households owning computer r (% of households) - 2008	2.7	نسبة الاسر التي تمتلك حاسوب الى مجموع الاسر - ٢٠٠٨ م
Households owning mobile phones (% of total households) - 2008	32.3	نسبة الاسر التي تمتلك هاتف محمول الى مجموع الاسر - ٢٠٠٨ م
Tenure Households (% of total households): 2008	87.0	نسبة الاسر التي تمتلك منزل الى مجموع الاسر - ٢٠٠٨ م
Households with safe drinking water source (% of total households) - 2010 (N.States)	60.5	نسبة الاسر التي تستخدم مصادر للمياه الصالحة للشرب من اجمالي الاسر - ٢٠١٠ م الولايات الشمالية
Households using toilet facilities(%of total households)N.States	27.0	نسبة الاسر التي تستخدم دورة مياه من اجمالي الاسر - ٢٠١٠ م الولايات الشمالية

Source: Central Bureau of Statistics
Population Census 2008
Household Survey 2009
Sudan Household Health Survey 2010

المصدر: الجهاز المركزي للإحصاء
التعداد السكاني الخامس ٢٠٠٨
مسح البيانات الأساسية للأسرة ٢٠٠٩
مسح صحة الأسرة ٢٠١٠

Annex No. 7

الشكل يعكس نسبة الإعالة العمرية لسكان السودان 1993 - 2018م



المصدر: محسوبة من بيانات إسقاطات السكان - الجهاز المركزي للإحصاء، 2007م

Annex No. 8

عدد السياح الوافدين والايراد السياحي

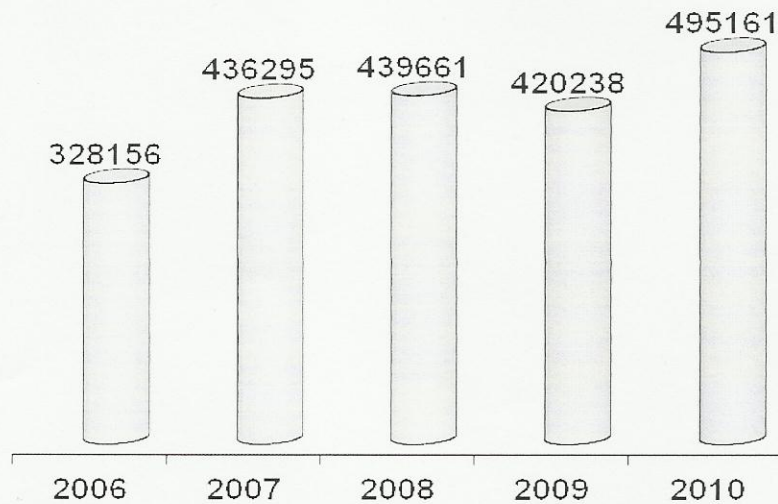
No. of Arrival Tourists and the Revenue of Tourism
2006 - 2010

الايادات بالمليون دولار	عدد السياح الوافدين	السنة
Revenue in Million U.S.\$	No. of Arrival Tourists	Year
409.3	328156	2006
427.6	436295	2007
548.7	439661	2008
521.7	420238	2009
616.6	495161	2010

Source: Ministry of Tourism and National Heritage

المصدر: وزارة السياحة والتراث القومي

عدد السياح الوافدين (2006 - 2010) No. of Arrival Tourists



Annex No. 9

الزراعة Agriculture
المساحة، الإنتاج والإنتاجية للمحاصيل الرئيسية
Area, Production & Productivity of Major Crops
(Area in (000) Fed. Prod. (000) M. Ton – Yield in Kg/Fed)
2006/2007 – 2010/2011

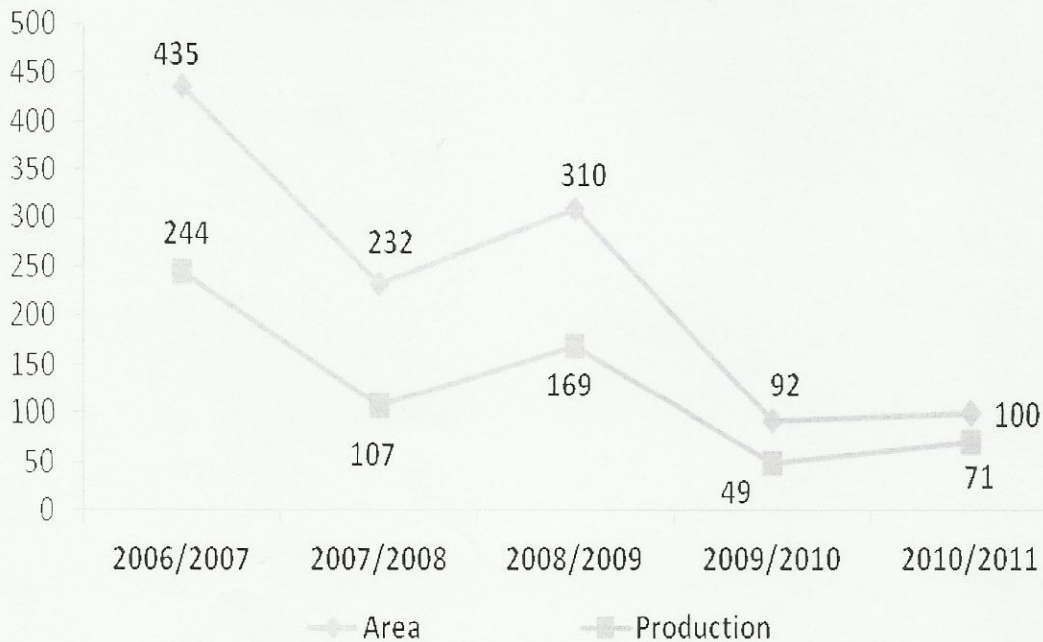
Cotton القطن			السنة Year
الإنتاجية Yield	الإنتاج Production	المساحة Area	
560	244	435	2006/2007
461*	107	232	2007/2008
543	169	310	2008/2009
528	49	92	2009/2010
710	71	100	2010/2011

المصدر: وزارة الزراعة والغابات، ادارة الاحصاء الزراعي
Source: Ministry of Agriculture and Forestry, Department of Agricultural Statistics

* Adjusted

* معدلة

القطن: المساحة (ألف فدان) والإنتاج (ألف طن)
Cotton: Area in (000) Fed. & Production (000) M. Ton



Annex No. 10

Sesame السمسّم			Groundnuts الفول السوداني			السنة Year
الإنتاجية Yield	الإنتاج Production	المساحة Area	الإنتاجية Yield	الإنتاج Production	المساحة Area	
63	282	4477	370	523	1406	2006/2007
99	350	3544	315	716	2270	2007/2008
107	318	2962	415	942	2269	2008/2009
82	248	3031	200	549	2742	2009/2010
103	363	3529	289	1103	3822	2010/2011

المصدر : وزارة الزراعة والغابات ، ادارة الاحصاء الزراعي
Source: Ministry of Agriculture and Forestry, Department of Agricultural Statistics

Sorghum الذرة			Sunflower زهرة الشمس			السنة Year
الإنتاجية Yield	الإنتاج Production	المساحة Area	الإنتاجية Yield	الإنتاج Production	المساحة Area	
320	5011	15658	497	73	147	2006/2007
246	3869	15754	338	100	296	2007/2008
263	4192	15968	338	247	730	2008/2009
197	2630	13364	393	46	118	2009/2010
267	4605	17278	602	124	206	2010/2011

المصدر : وزارة الزراعة والغابات ، ادارة الاحصاء الزراعي
Source: Ministry of Agriculture and Forestry, Department of Agricultural Statistics

Wheat القمح			Millet الدخن			السنة Year
الإنتاجية Yield	الإنتاج Production	المساحة Area	الإنتاجية Yield	الإنتاج Production	المساحة Area	
989	669	676	143	796	5574	2006/2007
817	587	718	129	721	5598	2007/2008
668	641	760	111	630	5659	2008/2009
753	403	535	98	471	4800	2009/2010
668	291	435	111	667	6009	2010/2011

المصدر : وزارة الزراعة والغابات ، ادارة الاحصاء الزراعي
Source: Ministry of Agriculture and Forestry, Department of Agricultural Statistics

Annex No. 11

المساحة: الفول السوداني، السمسم وزهرة الشمس (ألف فدان)
Area: Groundnuts , Seseame and Sunflower (000) fed.

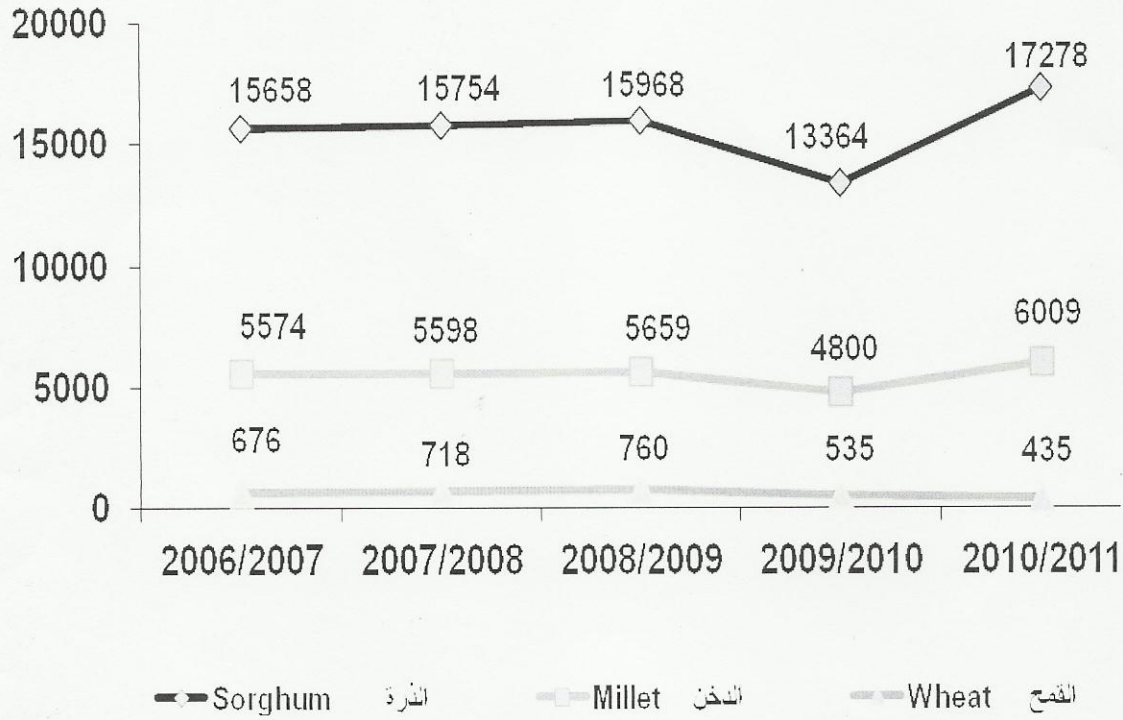


الإنتاج: الفول السوداني، السمسم وزهرة الشمس (ألف طن)
Production: Groundnuts , Seseame and Sunflower (000) m. ton

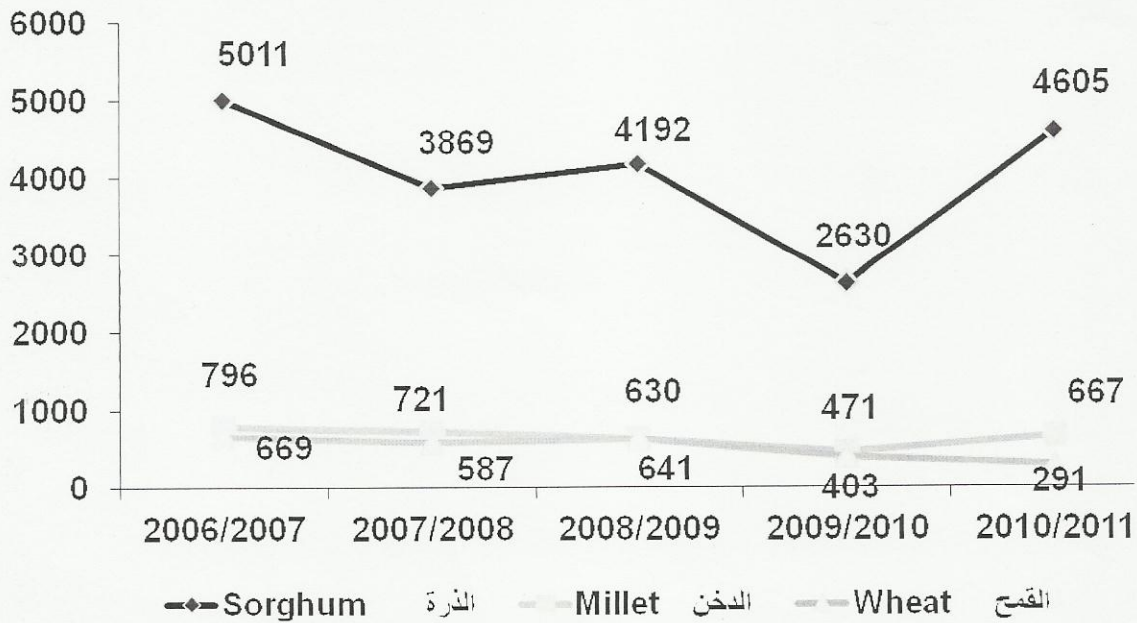


Annex No. 12

المساحة: الذرة، الدخن والقمح (ألف فدان)
Area: Sorghum, Millet and Wheat (000) fed.



الإنتاج: الذرة، الدخن والقمح (ألف طن)
Production: Sorghum, Millet and Wheat (000) m. ton



Annex No. 13

انتاج الصمغ العربي (بالالف قنطار)
Production of Arabic Gum (000)
2006 - 2010

Year Grops	production الانتاج					المحصول العام
	2010	2009	2008	2007	2006	
Heshab Gum	381.2	165.6	303.6	386.2	650.1	صمغ الهشاب
Talh Gum	287.6	287.3	298.8	133.4	93.6	صمغ الطلح
Lebn Gum	56.8	19.6	22.1	21.4	15.9	صمغ اللبان
Kakamot Gum	6.8	7.3	6.7	3.0	8.2	صمغ الكاكموت
Total	732.4	479.8	631.2	544.0	767.8	المجموع

Source: National Forest Corporation

المصدر: الهيئة القومية للغابات

انتاج الصمغ العربي (بالالف قنطار) (in 000 quintal)
2006 - 2010



Annex No. 14

تقديرات أعداد الحيوانات (بالآلاف رأس)

Estimates of Livestock Population (000 Head)

2006 – 2010

الجملة Total	الإبل Camels	الماعز Goats	الضأن Sheep	الأبقار Cattle	السنة Year
138218	4078	42756	50390	40994	2006
138965	4238	42938	50651	41138	2007
140003	4406	43104	51067	41426	2008
140909	4560	43270	51555	41563	2009
141994	4623	43441	52079	41761	1010

Source: Ministry of Animal Resources

المصدر: وزارة الثروة الحيوانية

منتجات الثروة الحيوانية (بالآلاف طن)

Products of Livestock (000 Ton)

2006 – 2010

إنتاج الجلود Skins Prod.	لحوم الدواجن Poultry Meat	البيض Eggs	الأسماك Fish	الألبان Milk	اللحوم الحمراء Meat	السنة Year
32744*	18	20	57	7253	1711	2006
33199*	27	31	65	7298	1725	2007
33806*	27	32	70	7360	1808	2008
34165*	28	32	70	7406	1841	2009
77.6	30	35	72	7471	1859	2010

Source: Ministry of Animal Resources

*Skins Prod. (000 Piece)

المصدر: وزارة الثروة الحيوانية

* إنتاج الجلود (بالآلاف قطعة)

Annex No. 15

Industrial Production الإنتاج الصناعي
2006 – 2010

Item	Unit	2010	2009	2008	2007	2006	الوحدة	الصنف
Sugar	(000) Ton	773.7	680	733	757	**728	ألف طن	السكر
Molasses	(000) Ton	N.A	250	220	N.A	N.A	ألف طن	المولاص
Soft Drinks	Million Box	***5	73	71	64	63.7	مليون صندوق	المياه الغازية
Biscuits	(000) Ton	38.0	52	50	53	48	ألف طن	البسكويت
Sweet & Tahnia	(000) Ton	25.1	38	35	52	54.5	ألف طن	الحلويات
Jams	(000) Ton	8.0	9.5	10	9	8	ألف طن	المربات
Juices	(000) Ton	42.0	29.5	25.5	35.4	39	ألف طن	المصانير
Flour (All Kinds)	(000) Ton	1661	1470	1360	1245	1200	ألف طن	الدقيق
Cigarettes	(000) Ton	N.A	3.8	3.5	3.3	2.2	ألف طن	السجائر
Cement	(000) Ton	2127	489	232	221	196	ألف طن	الإسمنت
Dry Batteries	Million Unit	*	*	*	15	16.8	مليون وحدة	حجارة البطارية
Paints	(000) Ton	60	47	45	36	34.6	ألف طن	البهيات
Matches	(000) Carton	424	247.7	295	688	530	ألف كرتونة	الكبريت
Spinning	(000) Ton	*	5	5	15	**15	ألف طن	الغزول
Weaving	Million Yard	*	20	20	30	28	مليون ياردة	النسيج
Hides & Skins	Million Unit	9.2	4.7	4.5	4.9	9.4	مليون قطعة	الجلود
Shoes	Million Pair	1.15	4	4	20	17.2	مليون جوز	الأحذية
Oils	(000) Ton	169	155	160	150	140	ألف طن	الزيوت
Soap	(000) Ton	N.A	80	82	80	75	ألف طن	الصابون
Refrigerators	(000) Unit	89	98	96	95.5	48	الف وحدة	الثلاجات

Source: Ministry of Industry

(*): Not Working

(**): Adjusted

(***) Million Liter

(N.A): Data Not Available

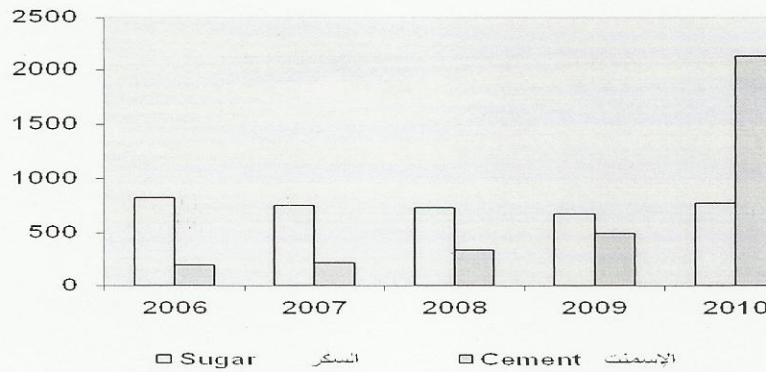
المصدر: وزارة الصناعة

(*): متوقف

(**): معدلة

(***) مليون لتر

(N.A): بيانات غير متوفرة

إنتاج السكر والإسمنت (000 ton) Suger & Cement production
2006 - 2010

Annex No. 16

إحصاءات البترول
أداء المصافي (بالآلف طن متري)

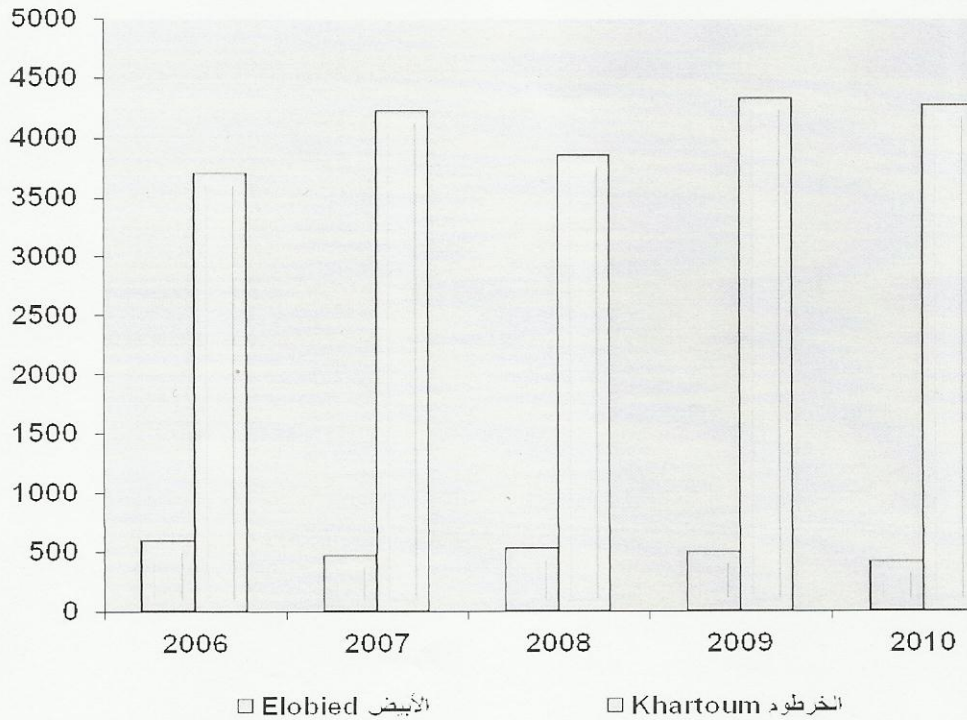
Petroleum Statistics
Refineries Performance (000) M. Ton
2006- 2010

الخرطوم Khartoum	الأبيض Elobied	السنوات Years
3702.3	591.9	2006
4219.2	471.6	2007
3850.6	523.3	2008
4323.9	493.5	2009
4265.1	408.4	2010

Source: Ministry of Energy & Mining

المصدر: وزارة الطاقة والتعدين

Refineries Performance (000) M. Ton أداء المصافي



Annex No. 17

إحصاءات البترول (بالآلف طن متري)
Petroleum Statistics (in 000 M. Ton)
2006 - 2010

صادرات البترول الخام * Exports of Crude Petroleum *	صادرات مواد بترولية Exports of Petroleum Products	إستهلاك مواد بترولية Consumption of Petroleum Products	إستيراد مواد بترولية Imports of Petroleum Products	السنوات Years
47931676.0	720.9	3622.6	555.8	2006
68756208.0	924.7	3873.6	482.0	2007
79247005.0	691.2	4152.8	973.5	2008
60315304.0	644.0	4329.1	477.3	2009
73048337.0	561.7	4400.4	590.4	2010

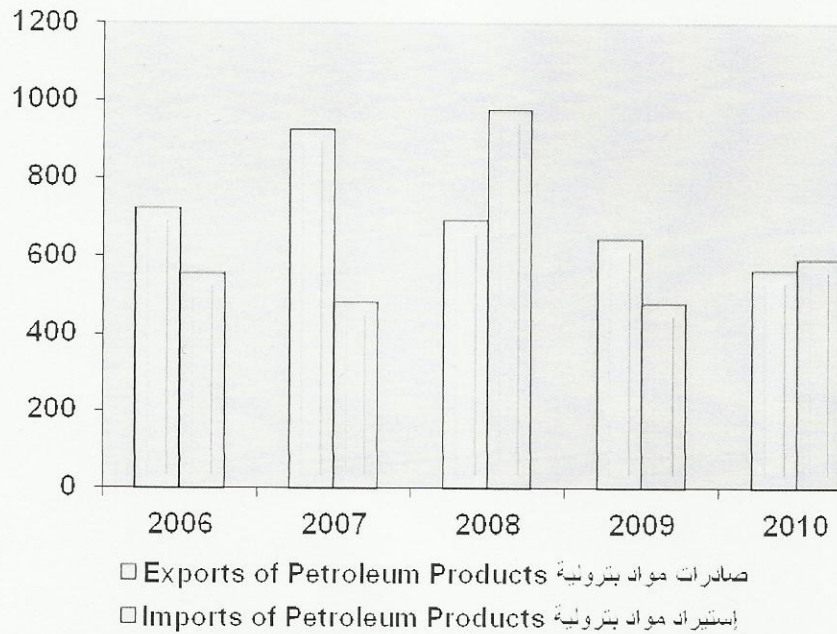
Source: Ministry of Energy & Mining

* In Barrel

المصدر: وزارة الطاقة والتعدين

* بالبرميل

صادرات و واردات مواد بترولية
Imports and Exports of Petroleum Products
(in 000 M. Ton) 2006 - 2010



Annex No. 18

Mineral Production إنتاج المعادن
2006 – 2010

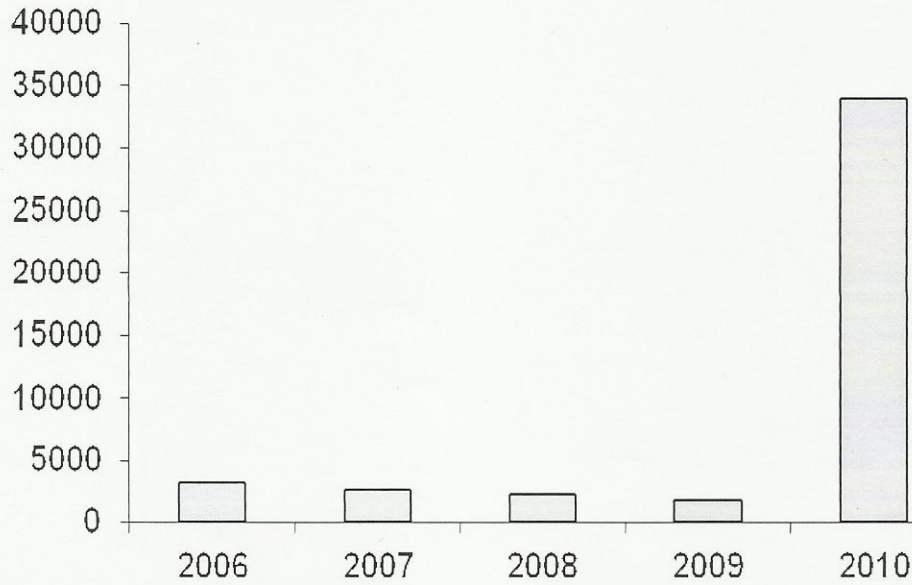
Crude Type	Unit	2010	2009	2008	2007	2006	الوحدة	نوع الخام
Gold	(K.G)	34000	1832.9	2251	2701.6	3246	كيلوجرام	الذهب*
Chromate	Ton	56823	14087	27094	28909	17200	طن	الكروم*
Gypsum	Ton	31000	30000	12705	7974	7000	طن	الجبص
Marble	M ²	**16.5	-	1600	11000	11470	م ²	الرخام
Silver	Ton	N.A	0.413	-	-	0.913	طن	الفضة
Salt	Ton	141.84	35793	10581	22922	11638	طن	الملح
Manganese	Ton	378.990	500	-	400*	-	طن	المنجنيز*

Source: The General Authority for Geological Research

المصدر: الهيئة العامة للأبحاث الجيولوجية

* Export

* صادر

** m³** م³Gold Production (KG) إنتاج الذهب بالكيلوجرام
2006 – 2010

Annex No. 19

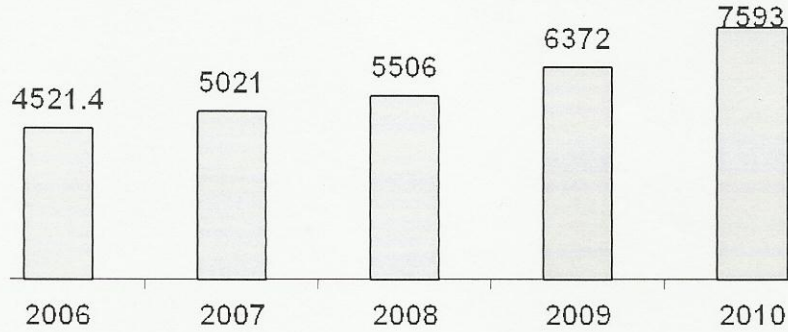
الكهرباء Electricity
2006 - 2010

Specification	2010	2009	2008	2007	2006	البيان
No. of Consumers	1524277	1359467	1186030	1034911	920950	عدد المشتركين
Energy Generated (Gwh)	7593.0	6372.0	5506.0	5021.0	4521.4	الطاقة المولدة (قيفا واط ساعة)
Energy Sales (Gwh)						مبيعات الطاقة (قيفا واط ساعة)
Government	829	699	618.0	573.4	508.0	الحكومي
Commercial	980	843	740.0	627.7	523.0	التجاري
Industrial	894	714	546.0	608.4	566.0	الصناعي
Agricultural	537	193	167.0	120.2	124.0	الزراعي
Domestic	3104	2596	2214.0	1906.6	1737.0	سكني
Total Sales	6344	5045	4285	3836.3	3458.0	إجمالي المبيعات

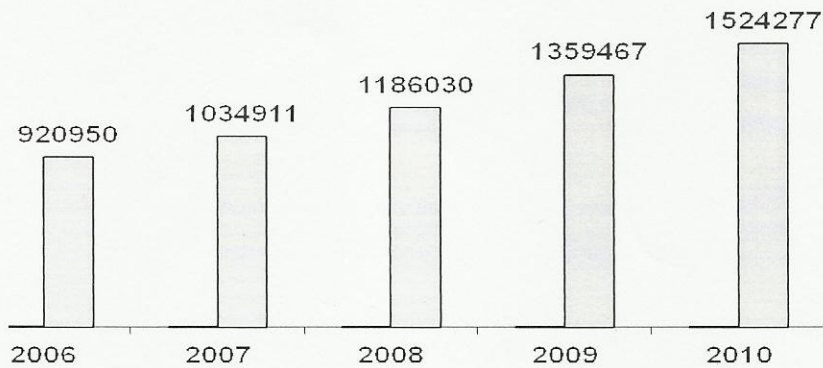
Source: National Electricity Corporation

المصدر: الهيئة القومية للكهرباء

Energy Generated (Gwh) (قيفا واط ساعة)



Number of consumers عدد المشتركين



Annex No. 20

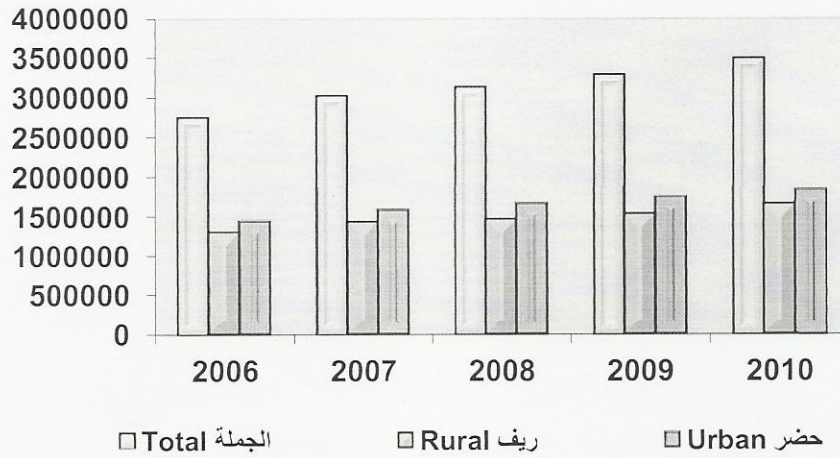
الإمداد المائي للأغراض المنزلية في الريف والحضر (م³) يومياًDaily Water Supply for Households in Rural and Urban Areas (Cubic Metre)
2006 - 2010

الجملة Total	ريف Rural	حضر Urban	السنة Year
2742001	1302525	1439476	2006
3016180	1432777	1583403	2007
3124005	1461432	1662573	2008
3278000	1533000	1745000	2009
3480000	1650000	1830000	2010

Source: National Water Corporation

المصدر: الهيئة القومية للمياه

Water Supply for Households التزويد المائي للأغراض المنزلية



Annex No. 21

النقل والاتصالات

Transport & Communication
2006 - 2010

Specification	Years					السنوات
	2010	2009	2008	2007	2006	البيان
Railways Length (km)	5901	5901	5901	5901	4578	طول السكك الحديدية (كلم)
Total Ton Transported by Railways (000)	1033	907	1033	1091	1318	جملة الطن المنقول بالسكة حديد (بالآلف)
Number of Railways Passengers (000)	43.7	87	91	52	61	عدد الركاب المنقولين بالسكة حديد (بالآلف)
Number of Passengers by River Transport (000)	N.A	5.0	43.9	14.3	25	عدد الركاب المنقولين بالنقل النهري (بالآلف)
Total Ton Transported by River Transport (000)	N.A	69	87.7	68.14	79	جملة الطن المرسل بالنقل النهري (بالآلف)
Passengers Traveling by Sudan Airways*	479398	496787	381910	476110	582156	عدد الركاب المنقولين بالخطوط الجوية السودانية*
Cargo Carried by Sudan Airways (Ton)*	8159	10188	13714	14325	15286	البضاعة المنقولة بالخطوط الجوية السودانية (بالطن)*
Number of Vessels Visiting Port Sudan Seaport	892	1106	1034	1014	1234	عدد السفن الزائرة لميناء بور تسودان
Xports and Imports Sudanese ports	9406858	8967566	9493782	8417633	7662391	الصادرات والواردات عبر الموانئ السودانية
No. of containers	225672	431223	391138	342152	328690	عدد الحاويات
Ton Transported by Containers	3318311	2713377	7977224	2016237	2003192	جملة الطن المنقول بالحاويات
Total Passengers Through Osman Digna Seaport	201722	233474	260126	276220	265152	جملة الركاب عبر ميناء (عثمان دقنة)
Total Ton Transported Through Osman Digna Seaport	323285	408383	253732	468665	342594	جملة الطن المنقول بميناء (عثمان دقنة)
Number of Vessels Visiting Osman Digna Seaport	602	623	403	404	325	عدد السفن الزائرة لميناء (عثمان دقنة)

* Passengers and Goods Transported Internally and Externally

* الركاب و البضائع المنقولة داخلياً وخارجياً

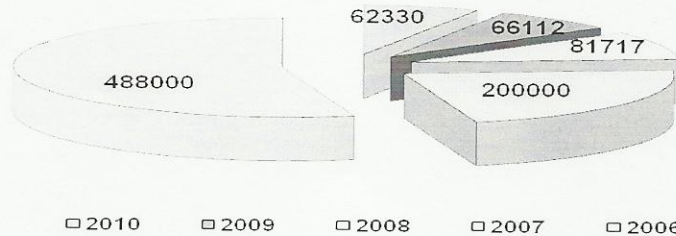
Annex No. 22

Specification	Years					السنوات	البيان
	2010	2009	2008	2007	2006		
Post and Telegraph Offices	84	49	162	163	170		مكاتب البريد والبرق
Post Agencies	-	-	2	14	7		الوكالات البريدية
No. Telephone Customers:							عدد مشتركى الهاتف الثابت:
(A) Sudatel	62330	66112	81717	200000	488000		(أ) سوداتل
(B) Canar	312714	297251	274360	222067	202000		(ب) كنار
Total	375044	363363	358085	424074	692006		الجملة
No. of Mobile Telephone Customers:							عدد مشتركى الهاتف السيار:
(A) Zain	10249505	8492657	4529539	3129316	159815		(أ) زين
(B) MTN	3474879	3772556	2647009	1882445	102730		(ب) MTN
(C) Sudani	4320328	3074682	4010000	2178000	903819		(ج) سودانى
Total	18044712	15339895	11186548	7189761	352926		الجملة
No. of Internet Services Customers:							عدد مشتركى خدمات الإنترنت:
(A) Sudatel	94387	7173.00	13000	7034	4191		(أ) سوداتل
(B) Canar	19234	288605.00	108925	84793	44051		(ب) كنار
(C) Zain	N.A	3000000.0	-	-	-		(ج) زين
(D) MTN	N.A	2657.70	-	-	-		(د) ام تي ان

Source: Sudan Railways Corporation
 River Transport Corporation
 Sudan Shipping Line
 Sudan Airways
 Seaports Corporation
 Post & Telegraph Public Corporation
 Sudatel
 Mobitel
 Sudanet
 National Telecom Corporation

المصدر : هيئة سكك حديد السودان
 هيئة النقل النهري
 الخطوط البحرية السودانية
 الخطوط الجوية السودانية
 هيئة الموانى البحرية
 المؤسسة العامة للبريد والبرق
 لشركة السودانية للاتصالات (سوداتل)
 الشركة السودانية للهاتف السيار (موباتل)
 الشركة السودانية لخدمات الإنترنت (سودانت)
 الهيئة القومية للاتصالات

No. Telephone Customers (Sudatel) عدد مشتركى الهاتف الثابت (سوداتل)



Annex No. 23

أطوال الطرق الإسفلتية
Paved Roads 2010

Road Name	الطول Length (Km)	اسم الطريق
Khartoum-Medani	187	الخرطوم- مدني
Medani - ELGadarif	228	مدني- القضارف
ELGadarif - Kassala	220	القضارف - كسلا
Kassala - Haya	351	كسلا - هيا
Haya - Sawakin - Port Sudan	206	هيا - سواكن - بورتسودان
Medani- Sinnar- Kosti	220	مدني - سنار - كوستي
Sinnar- Singa	70	سنار - سنجة
Dibaibat- Diling - Dashoul	188	الدبيبات - الدلنج - الدشول
Nyala- Kas- Zalengi	215	نيالا- كاس- زالنجي
Khartoum - Jebel Awlia	40	الخرطوم - جبل أولياء
Jebel Awlia - Elduweim	158	جبل أولياء - الدويم
Elduweim - Rabak	109	الدويم - ربك
Omdurman - Wadisidna	25	أمدرمان - وادي سيدنا
Khartoum Bahri - Elgaili	42	الخرطوم بحري - الجيلي
Atbara - Barbar	36	عطبرة - بربر
Elobied - Kazgail - Eldibaibat	100	الأبيض - كازغيل - الدبيبات
Kosti - Tendalti	116	كوستي - تندالتي
Tendalti - Elobied	191	تندالتي - الأبيض
Obeidiya - Abu Hamad	163	العبيدية - أبوحماد
Elgadarif - Doka - Elglabat	160	القضارف - دوكا - القلابات
Atbara - Haya	279	عطبرة - هيا
Singa - Eldamazine	167	سنجة - الدمازين
Elgaili - Shandi	129	الجيلي - شندي
Shendi - Atbara	140	شندي - عطبرة
Rabak - Algabalain	69	ربك - الجبلين
Rahd Agricultural scheme Roads	141	طرق مشروع الرهد الزراعية
Elobied - El Khuwai	103	الأبيض - الخوي
Medani - Elmanagil	63	مدني - المناقل
Khartoum Bahri - Elkutrang	110	الخرطوم بحري - الكترانج
El Agaba - Alternative Road	26	العقبة - البديل
Khashm Elgirba - New Halfa	47	خشم القربة - حلفا الجديدة
Elobied - Bara	59	الأبيض - بارا
Omdurman - Gabalab	310	أمدرمان - القبولاب
Barbar - Elabidia	31	بربر - العبيدية
El Gezira Aba	11	الجزيرة أبا
Sarasies -Wad Elfadni Road	4.5	طريق صراسر- ودفادني
Wager - Hadalya Road	15	طريق وقر - هدايا

Source: Roads & Bridges National Authority

المصدر: الهيئة القومية للطرق والجسور

تابع 23

Road Name	الطول Length (Km)	اسم الطريق
Kazgail - Dibaibat	53	كاز قيل - الدبيبات
Jebelin - Runk (Alsalam Road)	97	طريق السلام الجبلين - الرنك
Sawakin - Toker	86	سواكن - طوكر
Al-Multaga - Merawi	97	الملتقى - مروى
Al-Khuwai - Nuhud	103	الخوي - النهود
Portsudan - Gabatait (phase1)	140	بورتسودان - قباتيت (الجزء الاول)
Al-Multaga - Dongola	191	الملتقى - دنقلا
Karima - Silaim	172	كريمة - السليم
Atbara - Marawi	262	عطبرة - مروى
Marawi - Al-sudd	31	مروى - السد
Portsudan - Gabatait (1st)	70	بورتسودان - قباتيت (الاول)
Portsudan - Gabatait (2nd)	70	بورتسودان - قباتيت (الثاني)
Al-shuwak - Um barakit - Al-hamra	81	الشوك - ام براكيت - الحمرا
Guneid - Abu Haraz	64	الجنيد - ابو حراز
Singa - Al Dindir	25	سنجة - الدندر
Karima - Nawa	180	كريمة - ناوا
Silaim - Wadi Halfa	387	السليم - وادي حلفا
Karima - Al Sudd	27	كريمة - السد
Um Ruwaba - Abu Jibeha	50	ام روابة - ابو جبيهة
Sawakin - Portsudan (widening)	17.5	توسعة طريق سواكن - بورتسودان
Kassala - Digain	50	كسلا - دقين
Gadamai - Hamash Kuraib	82.5	قدماي - همشكوريب
Aroma	5	اروما
Shendi - Hosh Bennaga	8	طريق شندي - حوش بانقا
Circular Road Around Obaeid	17	الطريق الدائري حول الابيض

أطوال الطرق القومية - الخرسانية

National Gravel Roads 2010

Road Name	الطول Length (Km)	اسم الطريق
Nyala- Alfashir	95	نيالا - الفاشر
Elfashir - Kabkabia	160	الفاشر - كباكابية
Alabassiah - Rashad - AbuGebeiha	141	العباسية - رشاد - ابو جبيهة (جزئي)
Nama - Abiy	104	ناما - اببي
Almojlad - Hijleij	235	المجلد - هجلج

Source: Roads & Bridges National Authority

المصدر: الهيئة القومية للطرق والجسور

Annex No. 24

مطارات السودان 2010 Sudan Airports 2010

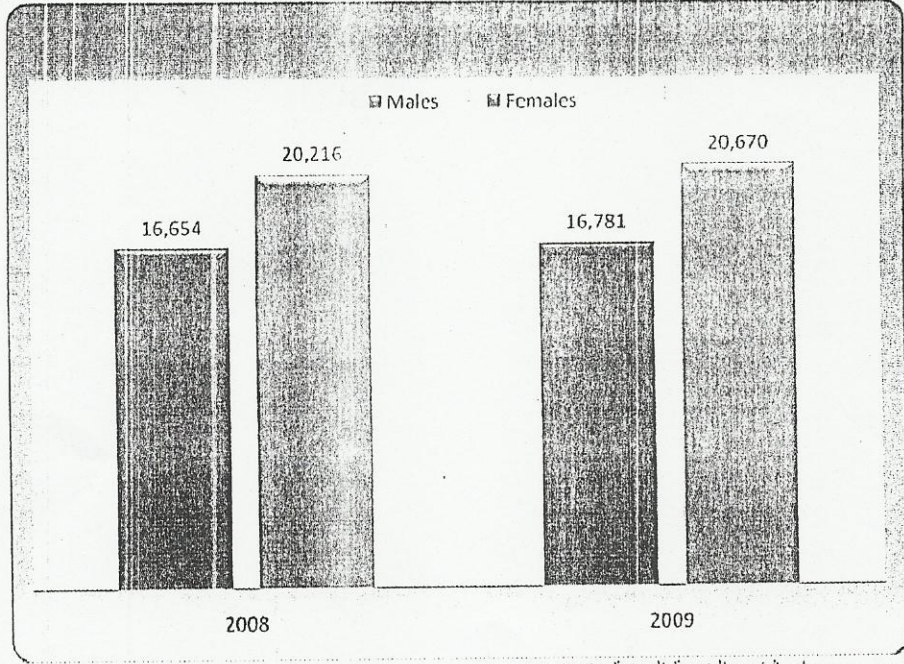
Airport	المطار
<u>International Airports</u>	<u>المطارات الدولية</u>
Khartoum	الخرطوم
Nyala	نيالا
Elobied	الابيض
Dongola	دنقلا
Port Sudan	بور تسودان
Elfashir	الفاشر
Juba	جوبا
Kassala	كسلا
ELshaheed Seperah(Algenenah)	الجنينة (الشهيد صبيرة)
<u>Regional / Domestic Airports</u>	<u>المطارات الإقليمية / الداخلية</u>
Malakal	ملكال
Wau	واو
Marawi	مروي
Eldamazin	الدمازين
Eldabba	الدبه
Bohirat Elnouba (Wadi Halfa	وادي حلفا (بحيرة النوبه)
Kadogli	كادوقلي
ELgadarif(ELazaza)	القضارف (العزازة)

Source: Civil Aviation Corporation

المصدر: الهيئة العامة للطيران المدني

Annex No. 25

الشكل (3-18) يوضح عدد المستخدمين بالوزارات الاتحادية والوحدات حسب النوع



المصدر: ديوان شئون الخدمة المدنية، 2008م

Annex No. 26

الإتحادات والنقابات والمنظمات الطوعية (المحلية والاجنبية) المسجلة

Unions, Societies and NGOs (Local & Foreign) Registered
2006 - 2010

Organization	2010	2009	2008	2007	2006	التنظيم
Workers Unions:						نقابات العمال:
(A) Public Labour Unions	16	22	22	26	26	(أ) النقابات العامة
(B) State Labour Unions	15	18	18	26	26	(ب) الإتحادات الولائية
Farmers Unions	15	14	14	26	26	اتحادات المزارعين
Shepherds Unions	15	13	13	26	26	اتحادات الرعاة
Employers Unions	N.A	10	10	83	19	اتحادات أصحاب العمل
NGOs (Local)	N.A	N.A	N.A	2355	2000	المنظمات الطوعية المحلية
NGOs (Foreign)	N.A	N.A	N.A	192	7	المنظمات الطوعية الأجنبية

Source : The General Registrar of Labour Organization
- Ministry of Humanitarian Affairsالمصدر:- مسجل عام تنظيمات العمل
- وزارة الشؤون الإنسانية

Annex No. 27

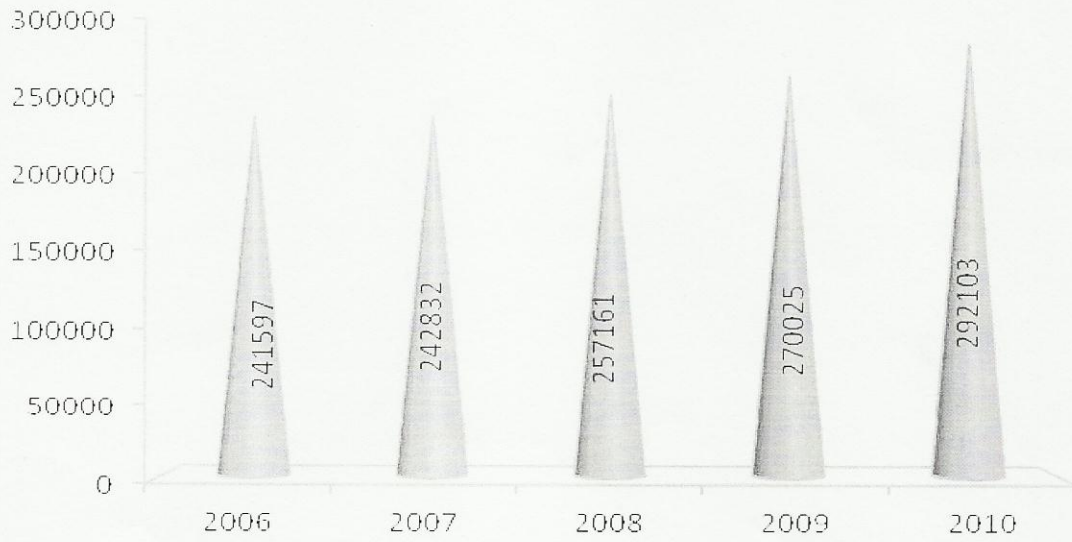
التأمين الاجتماعي
Social Insurance
2006 - 2010

عدد وحدات أصحاب العمل Employers	عدد المؤمن عليهم Insured	السنة Year
6543	241597	2006
8186	242832	2007
7773	257161	2008
9726	270025	2009
11519	292103	2010

Source: National Social Insurance Fund

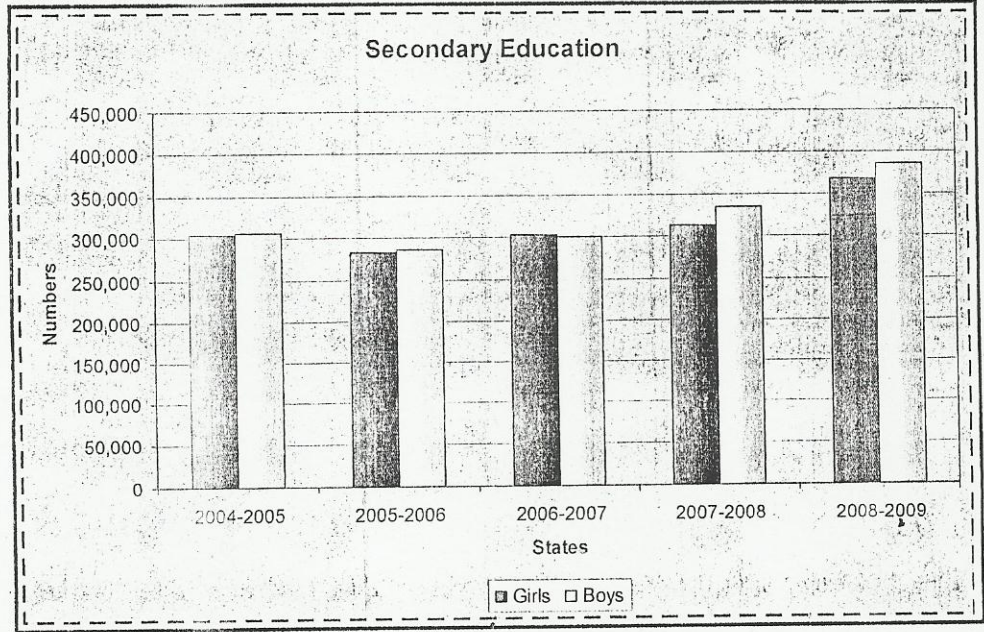
المصدر: الصندوق القومي للتأمين الاجتماعي

Annex No. 28

عدد المؤمن عليهم
Insured

Annex No. 29

الشكل (3-16) يوضح عدد الإناث والذكور في التعليم العالي حتى 2009م



المصدر: وزارة التعليم العام كتاب الإحصاء السنوي 2009-2005 الجهاز المركزي للإحصاء.

Annex No. 30

الصحة
Health
2006 - 2010

Specification	2010	2009	2008	2007	2006	البيان
No. of Hospitals	438	407	395	378	375	عدد المستشفيات
No. of Hospital Beds	30593	29103	28389	27468	26577	عدد الأسرة
No. of Health Centers	1856	1479	1398	1397	1202	عدد المراكز الصحية
No. of Dispensaries	*	1877	2280	1224	1385	عدد الشفخانات
No. of Dressing Stations	*	467	542	701	935	عدد نقاط الغيار
No. of Primary H. C. Units	3629	2067	2005	2744	2592	عدد الوحدات الصحية الأولية
No. of Physicians	11722	11129	8642	9573	8799	**عدد الأطباء
No. of Dentists	718	468	460	512	352	عدد أطباء الأسنان
No. of Pharmacists	1111	881	797	756	1004	عدد الأطباء الصيادلة
No. of Medical Assistants	8325	7515	7935	7107	7184	عدد المساعدين الطبيين
No. of Nurses	20566	17899	18651	18083	18433	عدد الممرضين
No. of X-Ray Units	158	155	165	164	166	عدد وحدات الأشعة
No. of Blood Banks	123	104	130	137	122	عدد بنوك الدم
Hospitals Per (100,000) of Population	1.1	1.0	1.0	1.0	1.0	مستشفيات لكل (100,000) من السكان
Beds Per (100,000) of Population	73.8	72.3	72.5	73.8	73.2	أسرة لكل (100,000) من السكان
Physicians Per (100,000) of Population	38.0	35.0	28	29.9	28.6	أطباء لكل (100,000) من السكان
specialists Per (100,000) of Population	6.5	5.7	3.2	4.6	4.5	أخصائيين لكل (100,000) من السكان
Dentists Per (100,000) of Population	2.2	1.7	0.5	1.6	1.1	أطباء أسنان لكل (100,000) من السكان
Pharmacists Per (100,000) of Population	2.6	2.2	2.0	1.9	3.2	صيادلة لكل (100,000) من السكان

Source: Ministry of Health

المصدر: وزارة الصحة

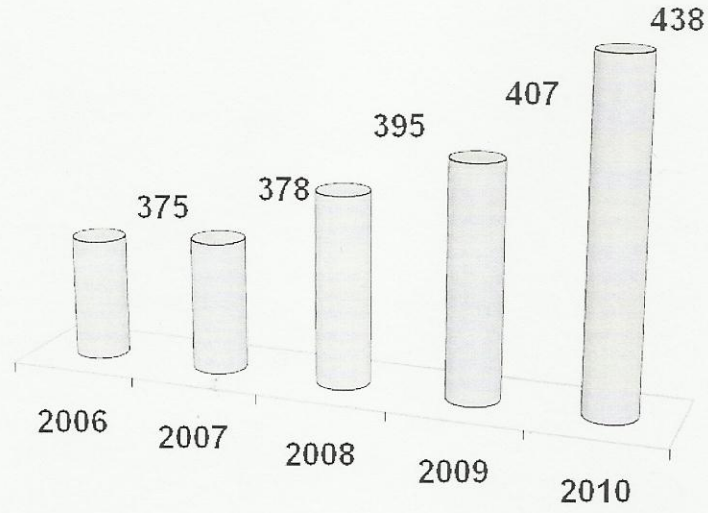
*merged with primary health units

*تم دمجها مع الوحدات الصحية الأولية

** : عدد الأطباء بوزارة الصحة والجامعات في أماكن مختلفة ما عدا الأطباء في القطاع الخاص ويشمل أخصائيي-نواب+ عمومي+إمتياز.


** : Physicians in Ministry of Health, Universities & elsewhere, excluding Physicians in Private sector, it consist of: Specialists, Registrars, General and Housemen.

عدد المستشفيات (2006-2010) Number of Hospitals




Annex No. 32

الشكل (1-3) يوضح الزيادة في عدد المستشفيات من عام 2003-2008م



المصدر: وزارة الصحة، التقرير الإحصائي الصحي السنوي 2009

الشكل (2-3) يوضح الزيادة في عدد المراكز الصحية من عام 2003-2008م



المصدر: وزارة الصحة، التقرير الإحصائي الصحي السنوي 2009

Annex No. 33

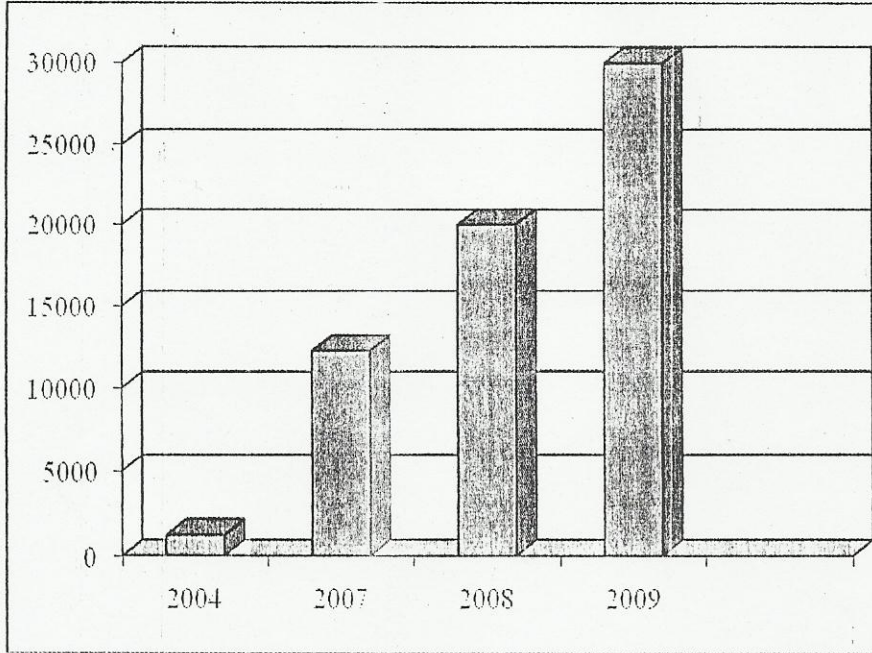
الجدول (8-3) يوضح نسبة السكان الذين يقطنون على مسافة اقل من 5 كم من اقرب مؤسسة صحية

النسبة المئوية	عدد السكان على مسافة اقل من 5 كم	عدد السكان	الولاية
32	751337	236785	شمال كردفان
45	1356915	3015387	جنوب دارفور
47	774013	1646384	شمال دارفور
61	1542643	2528619	جنوب كردفان
75	571995	765889	غرب دارفور
80	1090007	1363190	سنار
81	1520495	1888141	النيل الابيض
81	796090	984559	النيل الازرق
86	3093660	3599168	الجزيرة
87	1569952	1803845	كسلا
89	969470	1089248	نهر النيل
93	1355167	1458463	البحر الاحمر
93	1798464	1934110	القضارف
97	6110872	6288626	الخرطوم
98	612423	625428	الشمالية
76	23913502	31358663	الولايات الشمالية

المصدر: وزارة الصحة، التقرير الإحصائي الصحي السنوي 2009م

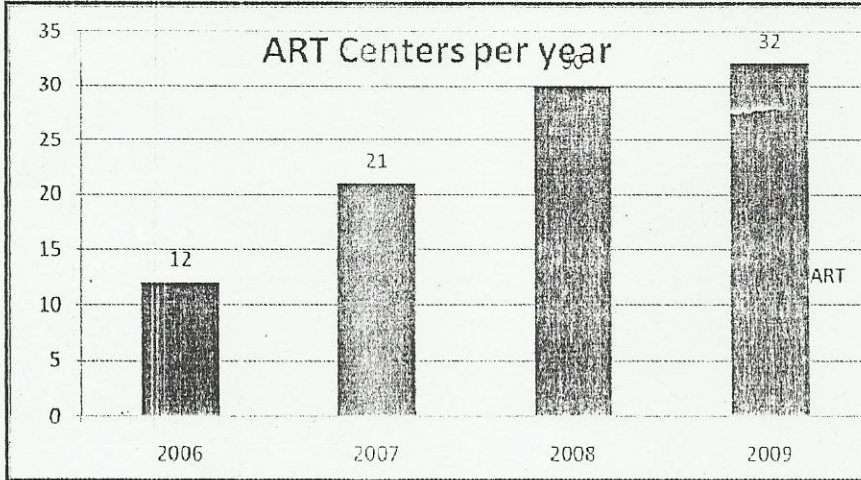
Annex No. 34

الشكل (3-12) يوضح عدد الافراد الذين أجرو فحص الايدز 2004-2009م



المصدر: وزارة الصحة، البرنامج القومي لمكافحة الأيدز، 2010م

الشكل (3-13) يوضح عدد مراكز الفحص الطوعي في شمال السودان 2006-2009م



المصدر: المجلس القومي للسكان، تقرير اهداف قمة الألفية، 2010م

Annex No. 35

التعليم العام
General Education
2005/2006 – 2009/2010

Secondary Level * المرحلة الثانوية			Basic Level مرحلة الأساس			السنة Year
عدد المعلمين No. of Teachers	عدد المدارس No. of Schools	عدد الطلاب No. of Students	عدد المعلمين No. of Teachers	عدد المدارس No. of Schools	عدد الطلاب No. of Students	
34222	2877	569735	143327	15089	4713381	2005/2006
38953	3224	602912	145999	15907	4785952	2006/2007
39874	3487	647860	155023	18095	5253117	2007/2008
43028	3455	753070	161345	18052	5800829	2008/2009
N.A	N.A	N.A	N.A	N.A	N.A	2009/2010


Source: Ministry of General Education: (Federal / State)

المصدر: وزارة التعليم العام: (الاتحادية / الولائية)

* Academic + Technical + Islamic

* أكاديمي + فني + إسلامي

عدد الطلاب في مرحلتي الأساس والثانوي
No. of Students in Basic and Secondary Levels



Annex No. 36

High Education التعليم العالي
2005/2006 – 2009/2010

عدد الخريجين Number of Graduates			عدد الطلاب المسجلين بمؤسسات التعليم العالي Number of Students Registered in High Education Institutions			السنة Year
المجموع Total	أهلي Private	حكومي Government	المجموع Total	أهلي Private	حكومي Government	
63426	9527	53899	488923	66923	422000	2005/2006
68998	10669	58329	440675	60229	380446	2006/2007
44215	5762	38453	508233	31032*	477201	2007/2008
53251	N.A	53251	N.A	N.A	N.A	2008/2009
80356	3932	76424	471039	31639**	439400**	2009/2010

Source: Ministry of High Education

N.A : Not Available

*Private + Others

**Diploma + Bachelor

المصدر: وزارة التعليم العالي

N.A: غير متوفرة

* أهلي + أخرى

**دبلوم + بكالوريوس

عدد الخريجين بمؤسسات التعليم العالي
No. of Graduates in High Education Institutions
2005/2006 – 2009/2010

Annex No. 37

مؤسسات التعليم العالي
High Education Institutions
2005/2006– 2009/2010

Universities	العدد Number					الجامعات
	2009/2010	2008/2009	2007/2008	2006/2007	2005/2006	
Government Universities	38	32	29	29	27	الجامعات الحكومية
Private Universities & Colleges	50	42	47	46	46	الجامعات والكلية الأهلية

Source : Ministry of High Education

المصدر: وزارة التعليم العالي

مؤسسات التعليم العالي
High Education Institutions



المعلمين	نسبة الذكور للإناث	الطلاب			فصول	المراحل
		مجموع	إناث	ذكور		
8449	0.46	398932	272426	126506	6817	2001/2000
4335	0.75	106885	60939	45946	3753	2002/2001
8569	0.39	215802	155120	60682	8070	2003/2002
8569	0.39	215802	155120	60682	8070	2004/003
4118	0.38	180411	130627	49784	8582	2005/2004
4080	0.31	103854	79069	24785	3901	2006/2005
8591	0.50	288256	192075	96181	18250	2007/2006
18924		181465	137931	43534	6802	2009/2008

المصدر: وزارة التعليم العام، الإحصاء التربوي .